

Copia

COMUNE DI FELITTO
Provincia di Salerno
Piazza Mercato C.A.P. 84055
tel. 0828.945028 fax 0828.945638
e-mail comunedifelitto@tiscalinet.it
cod. fiscale 82002890653 e p. I.V.A. 00627950652

VERBALE DI DELIBERAZIONE DELLA
GIUNTA COMUNALE

Deliberazione N. 49

Del 14.7.2009

Approvazione progetto esecutivo lavori di recupero riqualificazione centro storico

L'anno Duemilanove il giorno quattordici del mese Luglio alle ore 17,30 nella sede dell'adunanza del Comune suddetto

Previa osservanza dalla formalità prescritta dalla vigente normativa, vennero oggi convocati a seduta i componenti la Giunta comunale dell'Ente.

All'appello risultano:

	PRESENTI	ASSENTI
Caronna Maurizio	x	
Caroccia Francesco	x	
Di Stasi Donato	x	
Sabetta Antonio	x	
Trotta Angelo		x

Constatato il numero legale degli intervenuti, il sindaco Caronna Maurizio assume la presidenza ed invita i presenti alla trattazione dell'argomento indicato in oggetto

Partecipa il Segretario Comunale **Dr. Sergio Gargiulo**

LA GIUNTA COMUNALE

PREMESSO

CHE con deliberazione della G. C. n.51 del 15.05.2007 è stato approvato il progetto preliminare per i lavori di "Recupero centro storico" redatto dall'U.T.C. ing. Daniele Gnazzo;

CHE con deliberazione della G. C. n.100 del 27.12.2007 è stato approvato il progetto definitivo "Recupero centro storico" redatto dall'U.T.C. ing. Daniele Gnazzo per un importo complessivo di €. 3.921.712,92 di cui €. 2.895.203,88 per lavori (2.860.255,00 per lavori soggetti a ribasso a base d'asta e €. 34.948,88 per oneri sulla sicurezza non soggetti a ribasso);

CHE con determina del segretario comunale n. 15/96 del 03.06.2008 è stato affidato l'incarico di progettazione esecutiva e coordinamento sicurezza in fase di progettazione dei lavori di "Recupero centro storico" del Comune di Felitto al raggruppamento temporaneo formato dai seguenti professionisti: ing. Nuvoli Vincenzo Piazza G. Pecori, 22 - 84055 Felitto (SA) e Ing. Verlotta Angelo Viale Europa, 22 - 84020 Castelcivita (SA);

CHE con deliberazione di G.C. n. 61 del 01.08.2008 è stato approvato il progetto esecutivo per i lavori di "Recupero Centro Storico" per un importo complessivo di €. 3.809.692,18 cui €. 2.681.731,82 per lavori (2.629.383,23 per lavori soggetti a ribasso a base d'asta e €. 52.348,59 per oneri sulla sicurezza non soggetti a ribasso);

VISTO il parere reso ai sensi della Parte Terza del Decreto Legislativo 42/04 e s.m.i. dalla Soprintendenza per i beni Architettonici e Paesaggistici di Salerno ed Avellino nota prot. n. 12825 del 06.05.2009 Rif. Amb. 4807/08;

VISTO l'Avviso pubblico per la presentazione delle proposte progettuali dei comuni del territorio campano, per l'accesso ai finanziamenti previsti dall'art. 18, comma 1, Legge Finanziaria Regionale n. 1. del 19 gennaio 2009 (Decreto Dirigenziale n. 62/2009 - AGC 08 Bilancio, Ragioneria, Tributi, ai sensi delle delibere di Giunta Regionale nn.722/2009 e 958/2009) per un importo complessivo max di € 2.000.000,00;

CONSIDERATO che ai fini dell'acquisizione del parere storico-culturale (art. 21 del D. Lgs 42/04) ed alla redazione in tempi brevi del primo progetto stralcio di € 2.000.000,00 è stato necessario inserire altre figure professionali ed in particolare un Architetto;

CHE con determina dirigenziale N° 64 del 26.06.2009 è stato integrato il gruppo di progettazione esecutiva e coordinamento sicurezza in fase di progettazione dei lavori di "Recupero e Riquilificazione Centro Storico" determinatosi con determina del segretario comunale n. 15/96 del

COMUNE DI

03.06.2008 con i seguenti professionisti: ing. Cilente Tonino (C.F. CLN TNN 59A03 D527X) iscritto all'Albo dell'Ordine degli Ingegneri della Provincia di Salerno al n. 2311 e residente a Felitto (SA) in Via F. Alario, 75 e Arch. Mucciolo Tania iscritta all'Albo degli Architetti della Provincia di Salerno al n. 1679 e residente a Castel San Lorenzo (SA) in via Pianella;

VISTO il parere reso ai sensi della Parte Seconda del Decreto Legislativo 42/04 e s.m.i. dalla Soprintendenza per i beni Architettonici e Paesaggistici di Salerno ed Avellino nota prot. n. 19341 del 08.07.2009;

CHE con determina dirigenziale N° 64 del 26.06.2009 il raggruppamento temporaneo di professionisti così composto: ing. Cilente Tonino (C.F. CLN TNN 59A03 D527X) iscritto all'Albo dell'Ordine degli Ingegneri della Provincia di Salerno al n. 2311 e residente a Felitto (SA) in Via F. Alario, 75, Arch. Mucciolo Tania iscritta all'Albo degli Architetti della Provincia di Salerno al n. 1679 e residente a Castel San Lorenzo (SA) in via Pianella, ing. Nuvoli Vincenzo Piazza G. Pecori, 22 - 84055 Felitto (SA) e Ing. Verlotta Angelo Viale Europa, 22 - 84020 Castelcivita (SA) è stato autorizzato ad eseguire il primo stralcio funzionale del progetto "Recupero del Centro storico" del comune di Felitto per la candidatura dello stesso all'avviso pubblico per l'accesso ai finanziamenti previsti dall'art. 18, comma 1, Legge Finanziaria Regionale n. 1. del 19 gennaio 2009;

DATO ATTO CHE l'importo complessivo necessario per l'esecuzione delle opere ammonta ad €. 2.000.000,00 giusta quando si rileva dal seguente quadro economico:

A) Lavori in Appalto
a.1 Lavori a misura, a corpo
a.2 Oneri per la sicurezza

€. 1.566.803,60
€. 29.400,75

€. 1.596.204,35

Totale lavori

B) Somme a disposizione

b.1) Spese Generali (max 12%) di a.1
b.2) Iva sui Lavori (10%)
b.3) C.N.P.I.A. (2%)
b.4) Iva su Spese Generali (20%) su (b.1)
b.5) Imprevisti comprensivi di IVA

€. 191.544,52
€. 159.620,44
€. 3.830,89
€. 38.308,90
€. 10.490,90

Totale somme a disposizione dell'Amministrazione

€. 403.795,65

TOTALE GENERALE (a+b)

€. 2.000.000,00

CHE l'elenco elaborati del progetto sono:

- Tav. 1 RELAZIONE TECNICA GENERALE – QUADRO ECONOMICO
- Tav. 1a RELAZIONE PAESAGGISTICA
- Tav. 2 INQUADRAMENTO TERRITORIALE
- Tav. 3 COMPUTO METRICO ESTIMATIVO
- Tav. 4 ELENCO PREZZI ED ANALISI NUOVI PREZZI
- Tav. 5 SOMMARIO DEL COMPUTO METRICO
- Tav. 6 STIMA INCIDENZA DI SICUREZZA
- Tav. 7 STIMA INCIDENZA MANODOPERA
- Tav. 8 PLANIMETRIA GENERALE
- Tav. 8 a PLANIMETRIA GENERALE CON L'INDIVIDUAZIONE DEGLI INTERVENTI DI PROGETTO E PERCORSO DI FRUIZIONE DEL CENTRO ANTICO
- Tav. 9 a RILIEVO FOTOGRAFICO SUB 1
- Tav. 9 b RILIEVO FOTOGRAFICO SUB 2
- Tav. 9 c RILIEVO FOTOGRAFICO SUB 3
- Tav. 9 d RILIEVO FOTOGRAFICO SUB 4
- Tav. 9 e RILIEVO FOTOGRAFICO SUB 5
- Tav. 9 f RILIEVO FOTOGRAFICO SUB 6
- Tav. 10 PLANIMETRIA GENERALE RETE FOGNANTE
- Tav. 10a PLANIMETRIA PARTICOLAREGGIATA RETE FOGNANTE SUB 1
- Tav. 10b PLANIMETRIA PARTICOLAREGGIATA RETE FOGNANTE SUB 2
- Tav. 10c PLANIMETRIA PARTICOLAREGGIATA RETE FOGNANTE SUB 3
- Tav. 10d PLANIMETRIA PARTICOLAREGGIATA RETE FOGNANTE SUB 4
- Tav. 11 PLANIMETRIA GENERALE RETE IDRICA
- Tav. 11a PLANIMETRIA PARTICOLAREGGIATA RETE IDRICA SUB 1
- Tav. 11b PLANIMETRIA PARTICOLAREGGIATA RETE IDRICA SUB 2
- Tav. 12 PLANIMETRIA PARTICOLAREGGIATA PAVIMENTAZIONE
- Tav. 12a PLANIMETRIA PARTICOLAREGGIATA PAVIMENTAZIONE SUB 1
- Tav. 12 b PLANIMETRIA PARTICOLAREGGIATA PAVIMENTAZIONE SUB 2
- Tav. 13 PIANO QUOTATO
- Tav. 14 PROFILO LONGITUDINALE RETE IDRICA
- Tav. 14 a PLANIMETRIA RETE IDRICA CON INDICAZIONE TRATTI PROFILO LONGITUDINALE
- Tav. 15 RELAZIONE TECNICA DI CALCOLO E CALCOLI IDRAULICI
- Tav. 16 RELAZIONE TECNICA DI CALCOLO E CALCOLI RETE FOGNARIA
- Tav. 17 PARTICOLARI COSTRUTTIVI RETE IDRICA
- Tav. 18 PARTICOLARI COSTRUTTIVI ACQUE CHIARE (PLUVIALE) E ACQUE NERE (FOGNARIE)
- Tav. 19 PIANO DI SICUREZZA DI COORDINAMENTO
- Tav. 20 CRONOPROGRAMMA DEI LAVORI
- Tav. 21 CAPITOLATO SPECIALE DI APPALTO
- Tav. 22 a PIANO DI MANUTENZIONE (MANUALE D'USO)
- Tav. 22 b PIANO DI MANUTENZIONE (MANUALE DI MANUTENZIONE)
- Tav. 22 c PIANO DI MANUTENZIONE (PROGRAMMA DI MANUTENZIONE)

VISTO il verbale di verifica del progetto esecutivo "Recupero e Riquilibrato del centro storico" sottoscritto dal RUP e redatto ai sensi dell'art. 112 del D. Lgs n. 163/2006 contenente l'elenco completo di tutti i pareri di legge per l'appaltabilità del progetto, che si allega alla presente

CHE l'elenco elaborati del progetto sono:

- Tav. 1 RELAZIONE TECNICA GENERALE – QUADRO ECONOMICO
- Tav. 1a RELAZIONE PAESAGGISTICA
- Tav. 2 INQUADRAMENTO TERRITORIALE
- Tav. 3 COMPUTO METRICO ESTIMATIVO
- Tav. 4 ELENCO PREZZI ED ANALISI NUOVI PREZZI
- Tav. 5 SOMMARIO DEL COMPUTO METRICO
- Tav. 6 STIMA INCIDENZA DI SICUREZZA
- Tav. 7 STIMA INCIDENZA MANODOPERA
- Tav. 8 PLANIMETRIA GENERALE
- Tav. 8 a PLANIMETRIA GENERALE CON L'INDIVIDUAZIONE DEGLI INTERVENTI DI PROGETTO E PERCORSO DI FRUIZIONE DEL CENTRO ANTICO
- Tav. 9 a RILIEVO FOTOGRAFICO SUB 1
- Tav. 9 b RILIEVO FOTOGRAFICO SUB 2
- Tav. 9 c RILIEVO FOTOGRAFICO SUB 3
- Tav. 9 d RILIEVO FOTOGRAFICO SUB 4
- Tav. 9 e RILIEVO FOTOGRAFICO SUB 5
- Tav. 9 f RILIEVO FOTOGRAFICO SUB 6
- Tav. 10 PLANIMETRIA GENERALE RETE FOGNANTE
- Tav. 10a PLANIMETRIA PARTICOLAREGGIATA RETE FOGNANTE SUB 1
- Tav. 10b PLANIMETRIA PARTICOLAREGGIATA RETE FOGNANTE SUB 2
- Tav. 10c PLANIMETRIA PARTICOLAREGGIATA RETE FOGNANTE SUB 3
- Tav. 10d PLANIMETRIA PARTICOLAREGGIATA RETE FOGNANTE SUB 4
- Tav. 11 PLANIMETRIA GENERALE RETE IDRICA
- Tav. 11a PLANIMETRIA PARTICOLAREGGIATA RETE IDRICA SUB 1
- Tav. 11b PLANIMETRIA PARTICOLAREGGIATA RETE IDRICA SUB 2
- Tav. 12 PLANIMETRIA PARTICOLAREGGIATA PAVIMENTAZIONE
- Tav. 12a PLANIMETRIA PARTICOLAREGGIATA PAVIMENTAZIONE SUB 1
- Tav. 12 b PLANIMETRIA PARTICOLAREGGIATA PAVIMENTAZIONE SUB 2
- Tav. 13 PIANO QUOTATO
- Tav. 14 PROFILO LONGITUDINALE RETE IDRICA
- Tav. 14 a PLANIMETRIA RETE IDRICA CON INDICAZIONE TRATTI PROFILO LONGITUDINALE
- Tav. 15 RELAZIONE TECNICA DI CALCOLO E CALCOLI IDRAULICI
- Tav. 16 RELAZIONE TECNICA DI CALCOLO E CALCOLI RETE FOGNARIA
- Tav. 17 PARTICOLARI COSTRUTTIVI RETE IDRICA
- Tav. 18 PARTICOLARI COSTRUTTIVI ACQUE CHIARE (PLUVIALE) E ACQUE NERE (FOGNARIE)
- Tav. 19 PIANO DI SICUREZZA DI COORDINAMENTO
- Tav. 20 CRONOPROGRAMMA DEI LAVORI
- Tav. 21 CAPITOLATO SPECIALE DI APPALTO
- Tav. 22 a PIANO DI MANUTENZIONE (MANUALE D'USO)
- Tav. 22 b PIANO DI MANUTENZIONE (MANUALE DI MANUTENZIONE)
- Tav. 22 c PIANO DI MANUTENZIONE (PROGRAMMA DI MANUTENZIONE)

VISTO il verbale di verifica del progetto esecutivo "Recupero e Riqualificazione del centro storico" sottoscritto dal RUP e redatto ai sensi dell'art. 112 del D. Lgs n. 163/2006 contenente l'elenco completo di tutti i pareri di legge per l'appaltabilità del progetto, che si allega alla presente

delibera;

VISTO il parere tecnico favorevole espresso ai sensi dell'art.49 del D.Lgs. n. 267/2000 dal responsabile dell'area tecnica ing. Daniele Gnazzo;

con votazione unanime

DELIBERA

che la premessa è parte integrante e sostanziale del presente deliberato;

di approvare il progetto esecutivo denominato "Recupero e riqualificazione del Centro Storico" per un importo complessivo di €. 2.000.000,00 redatto dagli ingg. Cilente Tonino, Arch. Mucciolo Tania, ing. Nuvoli Vincenzo e Ing. Verlotta Angelo che presenta il seguente quadro economico:

A) Lavori in Appalto

- a.1 Lavori a misura, a corpo
- a.2 Oneri per la sicurezza

€. 1.566.803,60
€. 29.400,75

€. 1.596.204,35

Totale lavori

B) Somme a disposizione

- b.1) Spese Generali (max 12%) di a.1
- b.2) Iva sui Lavori (10%)
- b.3) C.N.P.I.A. (2%) su **C2**
- b.4) Iva su Spese Generali (20%) su (b.1)
- b.5) Imprevisti comprensivi di IVA

€. 191.544,52
€. 159.620,44
€. 3.830,89
€. 38.308,90
€. 10.490,90

Totale somme a disposizione dell'Amministrazione

€. 403.795,65

TOTALE GENERALE (a+b)

€. 2.000.000,00

e che presenta i seguenti elaborati di progetto:

Tav. 1	RELAZIONE TECNICA GENERALE - QUADRO ECONOMICO
Tav. 1a	RELAZIONE PAESAGGISTICA
Tav. 2	INQUADRAMENTO TERRITORIALE
Tav. 3	COMPUTO METRICO ESTIMATIVO
Tav. 4	ELENCO PREZZI ED ANALISI NUOVI PREZZI
Tav. 5	SOMMARIO DEL COMPUTO METRICO
Tav. 6	STIMA INCIDENZA DI SICUREZZA
Tav. 7	STIMA INCIDENZA MANODOPERA
Tav. 8	PLANIMETRIA GENERALE

- Tav. 8 a PLANIMETRIA GENERALE CON L'INDIVIDUAZIONE DEGLI INTERVENTI DI PROGETTO E PERCORSO DI FRUIZIONE DEL CENTRO ANTICO
- Tav. 9 a RILIEVO FOTOGRAFICO SUB 1
- Tav. 9 b RILIEVO FOTOGRAFICO SUB 2
- Tav. 9 c RILIEVO FOTOGRAFICO SUB 3
- Tav. 9 d RILIEVO FOTOGRAFICO SUB 4
- Tav. 9 e RILIEVO FOTOGRAFICO SUB 5
- Tav. 9 f RILIEVO FOTOGRAFICO SUB 6
- Tav. 10 PLANIMETRIA GENERALE RETE FOGNANTE
- Tav. 10a PLANIMETRIA PARTICOLAREGGIATA RETE FOGNANTE SUB 1
- Tav. 10b PLANIMETRIA PARTICOLAREGGIATA RETE FOGNANTE SUB 2
- Tav. 10c PLANIMETRIA PARTICOLAREGGIATA RETE FOGNANTE SUB 3
- Tav. 10d PLANIMETRIA PARTICOLAREGGIATA RETE FOGNANTE SUB 4
- Tav. 11 PLANIMETRIA GENERALE RETE IDRICA
- Tav. 11a PLANIMETRIA PARTICOLAREGGIATA RETE IDRICA SUB 1
- Tav. 11b PLANIMETRIA PARTICOLAREGGIATA RETE IDRICA SUB 2
- Tav. 12 PLANIMETRIA PARTICOLAREGGIATA PAVIMENTAZIONE
- Tav. 12a PLANIMETRIA PARTICOLAREGGIATA PAVIMENTAZIONE SUB 1
- Tav. 12 b PLANIMETRIA PARTICOLAREGGIATA PAVIMENTAZIONE SUB 2
- Tav. 13 PIANO QUOTATO
- Tav. 14 PROFILO LONGITUDINALE RETE IDRICA
- Tav. 14 a PLANIMETRIA RETE IDRICA CON INDICAZIONE TRATTI PROFILO LONGITUDINALE
- Tav. 15 RELAZIONE TECNICA DI CALCOLO E CALCOLI IDRAULICI
- Tav. 16 RELAZIONE TECNICA DI CALCOLO E CALCOLI RETE FOGNARIA
- Tav. 17 PARTICOLARI COSTRUTTIVI RETE IDRICA
- Tav. 18 PARTICOLARI COSTRUTTIVI ACQUE CHIARE (PLUVIALE) E ACQUE NERE (FOGNARIE)
- Tav. 19 PIANO DI SICUREZZA DI COORDINAMENTO
- Tav. 20 CRONOPROGRAMMA DEI LAVORI
- Tav. 21 CAPITOLATO SPECIALE DI APPALTO
- Tav. 22 a PIANO DI MANUTENZIONE (MANUALE D'USO)
- Tav. 22 b PIANO DI MANUTENZIONE (MANUALE DI MANUTENZIONE)
- Tav. 22 c PIANO DI MANUTENZIONE (PROGRAMMA DI MANUTENZIONE)

di approvare la previsione di spesa riportata nel quadro economico e la contestuale assunzione dell'impegno quinquennale alla manutenzione e gestione delle opere realizzate in modo da assicurarne la perfetta efficienza e/o il naturale sviluppo;

di aderire all'Avviso pubblico per la presentazione delle proposte progettuali dei comuni del territorio campano, per l'accesso ai finanziamenti previsti dall'art. 18, comma 1, Legge Finanziaria Regionale n. 1. del 19 gennaio 2009 (Decreto Dirigenziale n. 62/2009 – AGC 08 Bilancio, Ragioneria, Tributi, ai sensi delle delibere di Giunta Regionale nn.722/2009 e 958/2009) per un importo complessivo max di € 2.000.000,00, e dare conferimento del mandato al legale rappresentante di presentare il formulario e sottoscrivere gli impegni relativi;

di cofinanziare, i predetti lavori per l'importo complessivo di € 40.000,00 (2% dell'importo del progetto);
di dare atto che la quota parte finanziamento a carico del comune sarà coperta con risorse di bilancio comunale;

Di nominare, come nomina, Responsabile del Procedimento dei lavori de quo, l'ing. Daniele Gnazzo, Responsabile dell'Ufficio Tecnico Comunale.

con successiva ed unanime votazione

DELIBERA

di dichiarare il presente atto immediatamente eseguibile.

COMUNE DI FELITTO

Provincia di Salerno

P.zza Mercato C.A.P 84055 Tel. 0828/945028 - Fax 0828/945638 Cod. Fisc. Part. IVA 8200289 065 3

UFFICIO TECNICO

LAVORI: "Recupero e Riqualificazione Centro Storico"

VERBALE DI VALIDAZIONE DEL PROGETTO ESECUTIVO

(art. 47 del regolamento sui ll. pp. di cui al d.P.R. 21 dicembre 1999 n.554)

L'anno **2009** il giorno **13** del mese di **Luglio** in Felitto (SA) il sottoscritto Responsabile del procedimento, ha convocato i seguenti Sigg.ri:

- ing. Daniele Gnazzo, in qualità di Responsabile dell'Ufficio Tecnico;
- ing. Cilente Tonino, Arch. Mucciolo Tania, ing. Nuvoli Vincenzo, Ing. Verlotta Angelo in qualità di Progettisti incaricati;
e sono state effettuate le seguenti verifiche:

- a) controllo della completezza e della qualità della documentazione, secondo le indicazioni degli articoli da 35 a 45 del Regolamento;
- b) conformità del progetto al documento preliminare alla progettazione e al progetto definitivo;
- c) conformità del progetto alla normativa vigente;
- d) corrispondenza dei nominativi dei progettisti a quelli titolari dell'affidamento e sottoscrizione dei documenti per l'assunzione delle rispettive responsabilità;
- e) completezza della documentazione relativa agli intervenuti accertamenti di fattibilità tecnica, amministrativa ed economica dell'intervento;
- f) completezza, adeguatezza e chiarezza degli elaborati progettuali, grafici, descrittivi e tecnico-economici, previsti dal Regolamento;
- g) esistenza delle relazioni di calcolo delle strutture e degli impianti e valutazione dell'idoneità dei criteri adottati;
- h) esistenza dei computi metrico-estimativi e verifica della corrispondenza agli elaborati grafici, descrittivi ed alle prescrizioni capitolari;
- i) rispondenza delle scelte progettuali alle esigenze di manutenzione e gestione;
- l) effettuazione della valutazione di impatto ambientale, ovvero della verifica di esclusione dalle procedure, ove prescritte;
- m) esistenza delle dichiarazioni in merito al rispetto delle prescrizioni normative, tecniche e legislative comunque applicabili al progetto;
- n) acquisizione di tutte le approvazioni ed autorizzazioni di legge,


- necessarie ad assicurare l'immediata cantierabilità del progetto;
- o) coordinamento tra le prescrizioni del progetto e le clausole dello schema di contratto e del capitolato speciale d'appalto, nonché verifica della rispondenza di queste ai canoni della legalità.
- p) Parere reso ai sensi della Parte Seconda del Decreto Legislativo 42/04 e s.m.i. dalla Soprintendenza per i beni Architettonici e Paesaggistici di Salerno ed Avellino nota prot. n. 19341 del 08.07.2009;
- q) Parere reso ai sensi della Parte Terza del Decreto Legislativo 42/04 e s.m.i. dalla Soprintendenza per i beni Architettonici e Paesaggistici di Salerno ed Avellino nota prot. n. 12825 del 06.05.2009 Rif. Amb. 4807/08;

Sulla base delle verifiche effettuate, il progetto esecutivo può ritenersi valido in rapporto alla tipologia, categoria, entità e importanza dell'intervento.
 Letto, approvato e sottoscritto.





Felitto, li 13.07.2009

IL RESPONSABILE DEL PROCEDIMENTO

[Signature]



I PROGETTISTI



Approvato e sottoscritto

F.TO Dr. Sergio Gargiulo
IL SEGRETARIO COMUNALE


F.TO Maurizio Caronna
IL PRESIDENTE

COPIA conforme all'originale, in carta libera, per uso amministrativo

17 LUG. 2009

Il Segretario Comunale

Dr. Sergio Gargiulo



Il sottoscritto Segretario Comunale, visti gli atti d'ufficio

ATTESTA

che la presente deliberazione:

E' stata affissa all'albo pretorio comunale per quindici giorni dal 17 LUG. 2009
e vi rimarrà sino al _____ come prescritto dall'art.124,
comma 1, del D.Lgs. n.267/2000;

E' stata comunicata con lettera n. _____ in data _____ ai
signori capigruppo consiliari come prescritto dall'art.125, del D.Lgs. n.267/2000;

Si certifica altresì che la presente delibera è divenuta esecutiva il
giorno _____ decorsi 10 giorni dalla pubblicazione ed è stata pubblicata
fino al _____

Dalla residenza Municipale

IL SEGRETARIO COMUNALE