

COMUNE DI FELITTO

PROVINCIA DI SALERNO

PROGETTO ESECUTIVO

Progetto di Adeguamento e Ripristino Strada: San Vito - Serra.

Dicembre 2018

Prot. n°:

Committente: **Comune di Felitto**

Descrizione Tavola:
Inquadramento Territoriale: scala 1:25000;
a) Conografia
b) Ortofoto
c) Stralcio P.R.G.
d) Stralcio pericolosità frane,
e) Stralcio rischio frane,

Tavola n°: **2**

Scala:

Viso
Responsabile del procedimento:

Progettista
UT

Consulenti

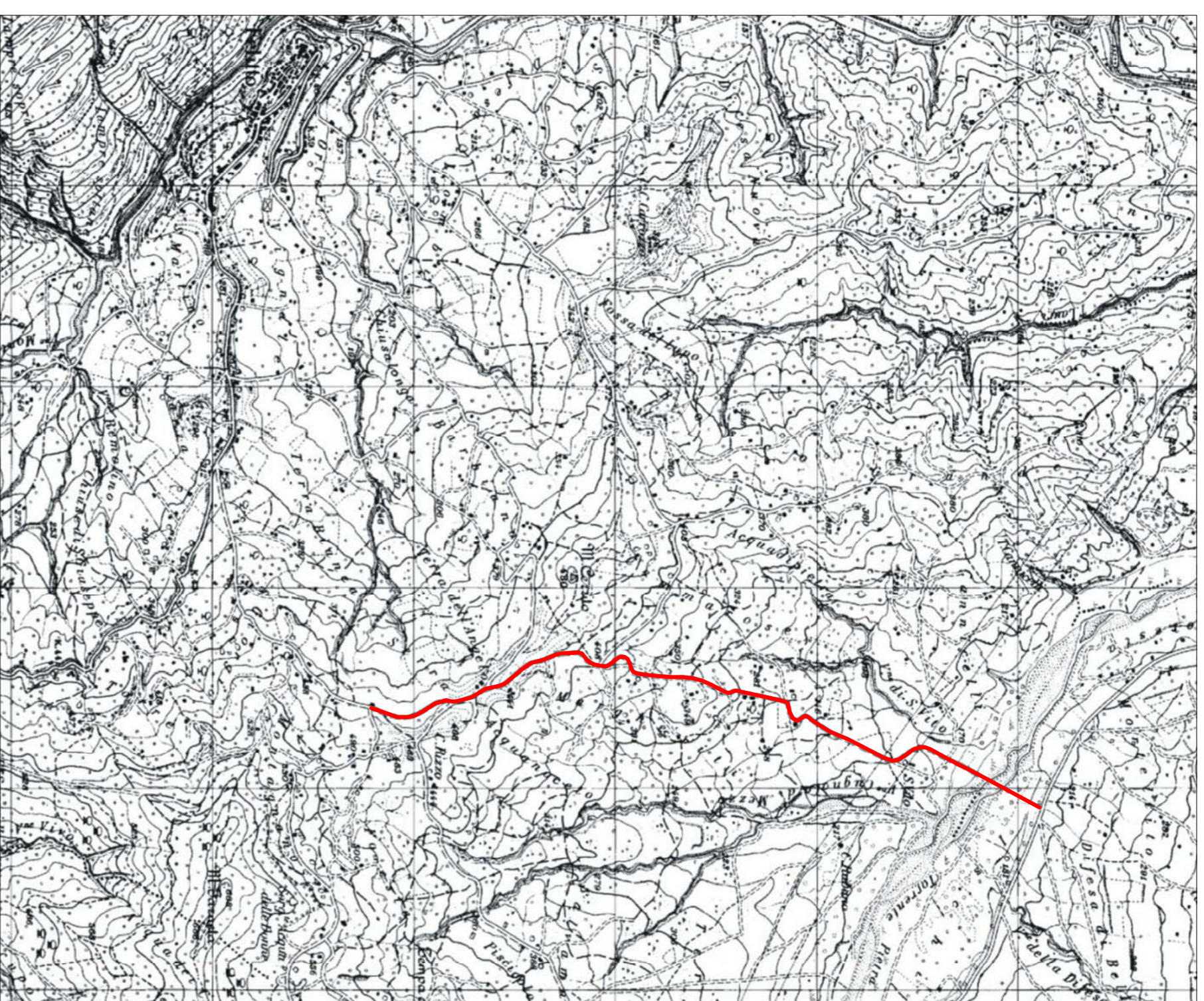
Documenti di proprietà dell'Amministrazione
Comunale di Felitto

Dati tutelati a termine di legge



Catografia - Scala 1:25000

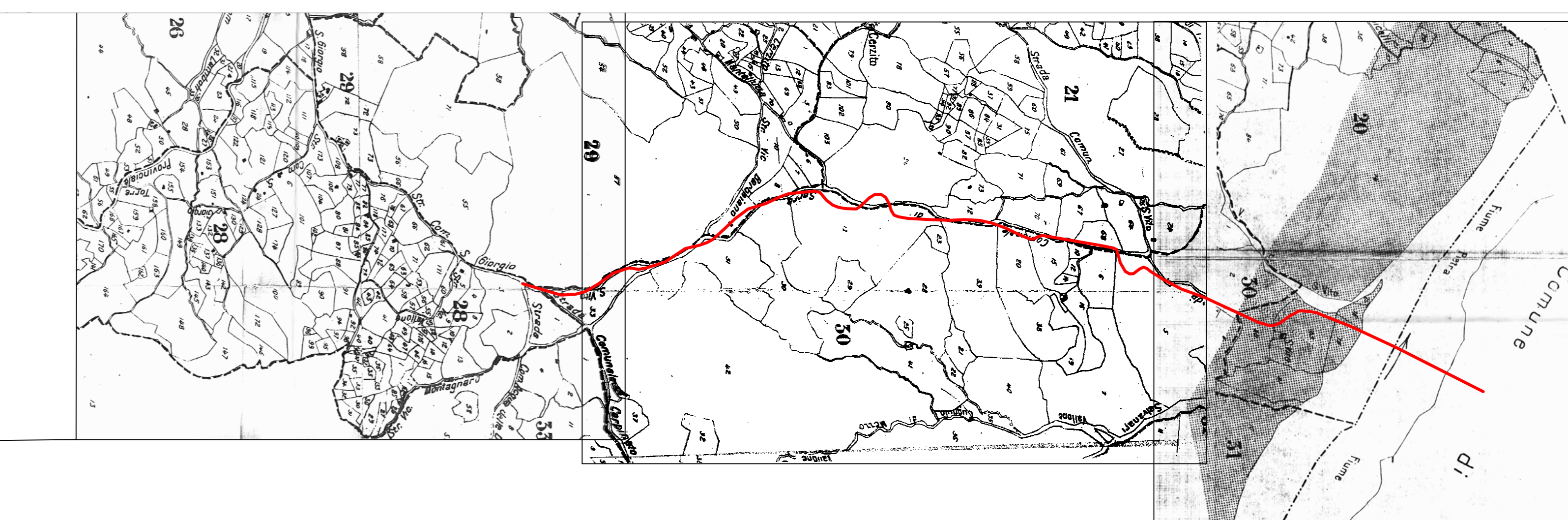
TRACCIATO STRADALE OGGETTO DI INTERVENTO



Stralcio P.R.G.

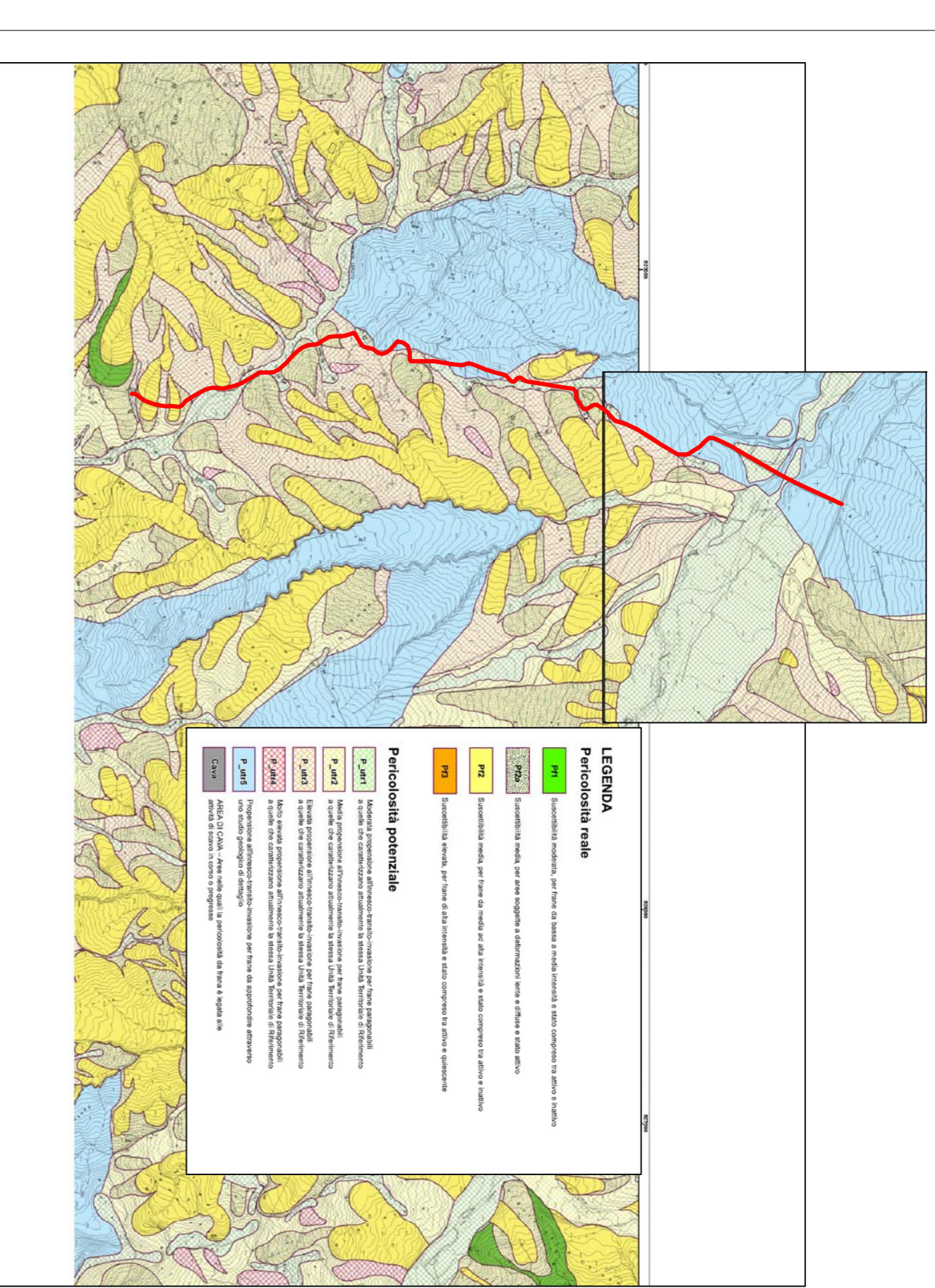
Zona E Agricola

TRACCIATO STRADALE OGGETTO DI INTERVENTO



Stralcio Rischio Pericolosità

TRACCIATO STRADALE OGGETTO DI INTERVENTO



Ortofoto

TRACCIATO STRADALE OGGETTO DI INTERVENTO



Stralcio Rischio Frane

TRACCIATO STRADALE OGGETTO DI INTERVENTO

